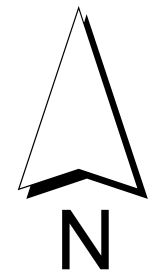








Legenda:








Elementi della carta della sovrapposizione della carta della fattibilità con la pericolosità sismica locale (Cartografia fattibilità geologica, Cartografia Geoambientale Regione Lombardia, PAI, Rilievi di terreno)



CLASSI DI FATTIBILITA' GEOLOGICA

-  Classe 2 - Fattibilità con modeste limitazioni
-  Classe 3 - Fattibilità con consistenti limitazioni
-  Classe 3a - Fattibilità con consistenti limitazioni per motivi geotecnici
-  Classe 3b - Fattibilità con consistenti limitazioni per studio di approfondimento Fq
-  Classe 4 - Gravi limitazioni per motivi geologici/geomorfologici
-  Classe 4 - Gravi limitazioni per motivi geologici/geomorfologici Fascia di rispetto idraulico - norme del reticolo minore

PERICOLOSITA' SISMICA

Sigla	Scenario pericolosità sismica locale	Classe di pericolosità sismica
 Z1a	Zona caratterizzata da movimenti franosi attivi	H3
 Z1b	Zona caratterizzata da movimenti franosi quiescenti	H2 - livello di approfondimento 3°
 Z1c	Zona potenzialmente franosa o esposta a rischio frana	H2 - livello di approfondimento 3°
 Z3b	Zona di creta rocciosa e/o cuccuzzolo: appuntite arrotondate	H2 - livello di approfondimento 2°
 Z4a	Zona di fondovalle con presenza di depositi alluvionali e/o fluvioglaciali granulari e coesivi	H2 - livello di approfondimento 2°
 Z4b	Zona pedemontana di falda di detrito, conoide alluvionale e conoide deliziosa lacustre	H2 - livello di approfondimento 2°
 Z4c	Zona morenica con presenza di depositi granulari e coesivi (comprese le coltri loessiche)	H2 - livello di approfondimento 2°

Limiti amministrativi:

----- Confine comunale


Regione Lombardia

PIANO DI GOVERNO DEL TERRITORIO


Comune di Vercella

STUDIOQUATTRO



CONSULENZA GEOLOGICA
GEOLOGO
 Desoli Claudio
 23020 Prata Camporotondo (SO)
 Via S. Maria 22 - Fraz. San Giacomo
 Tel. 0343.20582 - Fax. 0343.21689



ARCHITETTURA URBANISTICA
 INTESA


ARCHITETTI
 Enzo Benazzolo
 Bruno Comi
 Luigi Conati
 Silvano Molinetti

23022 Chiavenna (SO)
 P.le S. Maria 22
 Tel. 0343.32835
 Fax. 0343.32327
 E-mail: info@studioquattro.it

23015 Gredonno (CO)
 Via S. Maria 22
 Tel. 0344.85749
 Fax. 0344.89240
 E-mail: info@studioquattro.it
 P.IVA 00145020145

progettista: sindaco: segretario:



- PIANO DELLE REGOLE -

Carta della sovrapposizione della carta della fattibilità e delle azioni con la pericolosità sismica
- Tavola generale -

Recepimento Parere Regione Lombardia, pianificazione dell'assetto idrogeologico e progetti strategici di sottobacino, protocollo Z1.2010.0028785 del 09/11/2010

commessa:	scala:	1:10.000	tavola:	7C
Nome File:	Data:	Fase di lavoro:	Redatto:	Verif.:
tabella_gerale	Aprile 2010	AVV.ES	AC	CD
	Novembre 2010			